



АДМИНИСТРАЦИЯ ГОРОДА ПЕРМИ
ДЕПАРТАМЕНТ ЗЕМЕЛЬНЫХ ОТНОШЕНИЙ

РЕШЕНИЕ

о размещении объектов № 729 от 25.05.2018

г.Пермь, ул.Сибирская,15

Департамент земельных отношений Администрации города Перми в соответствии с пунктом 3 ст. 39.36 Земельного кодекса Российской Федерации, Положением о порядке и условиях размещения объектов на землях или земельных участках, находящихся в государственной или муниципальной собственности, на территории Пермского края без предоставления земельных участков и установления сервитутов, утвержденного Постановлением Правительства Пермского края от 22.07.2015 № 478-п

разрешает ООО «СТМ» (ИНН 5904032855, ОГРН 1025900894425, место нахождения: 614000, Пермский край, г. Пермь, ул. Ленина, д. 58, оф. 401/1)

размещение объекта проезды, в том числе вдольтрассовые, и подъездные дороги, для размещения которых не требуется разрешения на строительство

на землях: государственная собственность на которые не разграничена

на срок 1 год

местоположение: г. Пермь, Индустриальный район, ул. Космонавта Леонова

Территория, согласно схеме, расположена в зоне с особым условием использования территории: приаэродромная территория аэродрома аэропорта Большое Савино, охранная зона объектов электросетевого хозяйства.

ООО «СТМ»:

1. соблюдать порядок использования земельных участков, установленный Постановлением Правительства Российской Федерации от 24.02.2009 № 160 «О порядке установления охранных зон объектов электросетевого хозяйства и особых условий использования земельных участков, расположенных в границах таких зон»;

2. соблюдать правила охранных зон воздушного пространства, установленные Постановлением Правительства Российской Федерации от 11.03.2010 № 138 «Об утверждении Федеральных правил использования воздушного пространства Российской Федерации».

Приложение: схема предполагаемых к использованию земель или части земельного участка (на 3 л. в 1 экз.)

И.о.заместителя начальника отдела
предоставления земельных участков



Н.В.Царегородцева

Заявитель

ООО "Стройтехмонтаж"
в лице директора
Богданов А. Ю.



МП

Верно

(для юридических лиц и
индивидуальных предпринимателей)

СХЕМА

предполагаемых к использованию земель или части земельного участка

Объект: земельный участок под проезды, в том числе вдольтрассовые, и подъездные дороги, для размещения которых не требуется разрешения на строительство

Местоположение: Пермский край, г.Пермь, район Индустриальный, ул.Космонавта Леонова

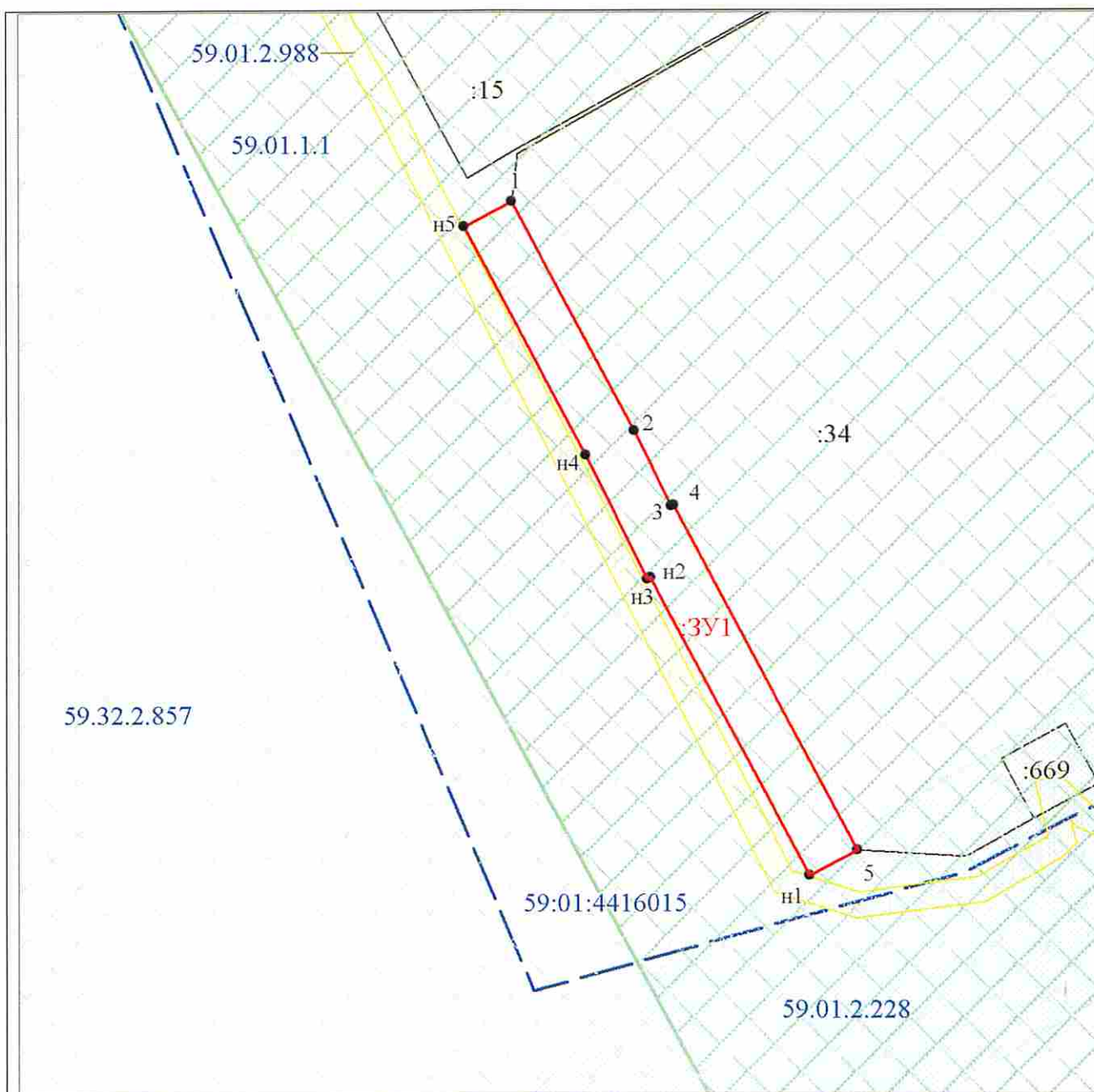
Площадь земель или части земельного участка: 246 кв.м.

Категория земель: земли населенных пунктов

Вид разрешенного использования (при наличии): -

Условный номер земельного участка: ЗУ1

Обозначение характерных точек границ	Координаты, м	
	X	Y
1	2	3
1	512 981,80	2 227 939,23
2	512 963,82	2 227 948,85
3	512 957,88	2 227 951,81
4	512 957,96	2 227 951,97
5	512 930,95	2 227 966,41
н1	512 928,94	2 227 962,66
н2	512 952,31	2 227 950,17
н3	512 952,18	2 227 949,90
н4	512 961,87	2 227 945,08
н5	512 979,79	2 227 935,48
1	512 981,80	2 227 939,23
Система координат: МСК-59		
Квартал: 59:01:4416015		



Масштаб 1:500

Условные обозначения:



Вновь образованная часть границы, сведения о которой достаточны для определения ее местоположения



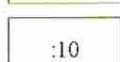
Надписи вновь образованного земельного участка



Объект капитального строительства



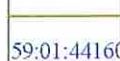
Существующая часть границы, имеющиеся в ЕГРН сведения о которой достаточны для определения ее местоположения




Надписи кадастрового номера земельного участка



Граница кадастрового квартала



Обозначение кадастрового квартала



Зона обслуживания и деловой активности местного значения (Ц-2)



ОХРАННАЯ ЗОНА КЛ-6КВ Ф.ДОРОЖНЫЙ ОТ РП-32, КЛ-6КВ Ф.ЧЕРДЫНСКАЯ ОТ РП-32, КЛ-6КВ Ф.АПТЕКА ОТ РП-32, КЛ-6КВ Ф.ЛЕОНОВА ОТ РП-32, КЛ-6КВ Ф.АНДРОНОВА ОТ РП-32,

<div data-bbox="319 197 432 248">59.01.2.228</div> <div data-bbox="319 248 432 315">59.32.2.857</div>	<div data-bbox="545 159 1215 232">КЛ-6КВ Ф.ГЛИНКИ ОТ РП-32 ОХРАННАЯ ЗОНА ВЛ 6 КВ ФИДЕР ЛЕОНОВА</div> <div data-bbox="545 257 1376 329">Зона с особыми условиями использования - Приаэродромная территория аэродрома аэропорта Большое Савино</div>
---	--

Описание границ смежных землепользователей:

от точки 1 до точки 5 граница земельного участка с кадастровым номером 59:01:4416015:34, расположенного по адресу: Пермский край, г.Пермь, район Индустриальный, ул.Космонавта Леонова, 45;

от точки 5 до точки 1: земли, свободные от прав третьих лиц.